

Gemeente KAMPENHOUT

1e afdeling

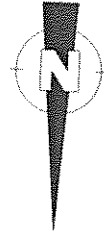
Plan van opmeting

Sectie C - Nrs. 310 M & 310 L

Schaal 1/500

Lambert '72 coördinaten

Nr	X	Y
A	163760.83	181269.29
B	163761.08	181249.55
C	163761.12	181246.29
D	163798.62	181246.55
E	163798.65	181242.20
F	163819.06	181242.15
G	163796.27	181269.32
H	163795.53	181250.55
BP1	163819.27	181289.14
BP2	163819.21	181286.46
BP3	163819.11	181279.48
BP4	163819.05	181269.33
BP5	163835.75	181242.53
BP6	163819.09	181196.30
BP7	163787.18	181205.44
BP8	163798.72	181230.37
BP9	163760.68	181279.01
BP10	163760.59	181286.00



Erfdiensbaarheid van doorgang: voetweg, komt niet voor in de atlas der buurtwegen

Oppervlakte: 07a 44ca

sectie c nr. 310L

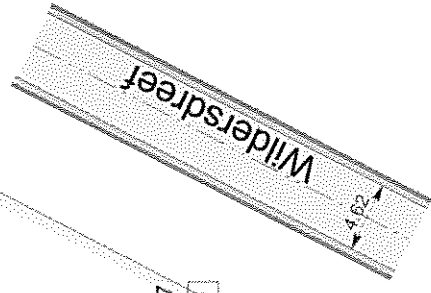
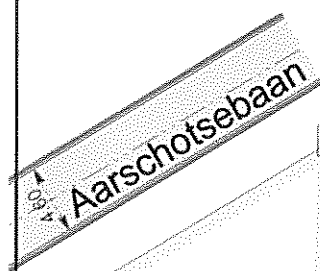
sectie c nr. 310K

VAN DE VELDE, Eric & SCHEPERS, Carine
1910 KAMPENHOUT Widersdreef 2 B.A000

Oppervlakte: 06a 73ca

sectie c nr. 310M

BOLLUN, Freddy & MOMMENS, Ingrid
1910 KAMPENHOUT Dorpelstraat 28



Tremelo, 2 mei 2018

De landmeter-expert,
Ingeschreven bij het
BIL onder LAN 061275

Pieter Goeron
Pieter GOERON



Plan opgemaakt op basis van:

- * Plan landmeter L. Blockmans dd 7 mei 1977
- * Plan landmeter Bart Schoukens dd 27 november 2013
- * Plan landmeter Bart Schoukens dd 26 april 2016

LEGENDE

WS	watersluis
BS	bezoeksschouw
EP	electriciteitspaal
VP	verlichtingspaal
TV	tv- en internetaansluiting
EL	electriciteitsvoorziening
WA	brand-/afsluitkraan water
BP	bestaande eigendomspaal
NP	nieuwe eigendomspaal
AP	afsluitingspaal
-0,43	hoogte

